

REGISTRO NACIONAL

REPUBLICA DE COSTA RICA

REGISTRO INMOBILIARIO

SUBDIRECCIÓN CATASTRAL

INSCRIPCIÓN No:

2-43477-2022

Fecha

05/08/2022 13:58:05

Registrador

SUSANA ARAUZ RODRIGUEZ

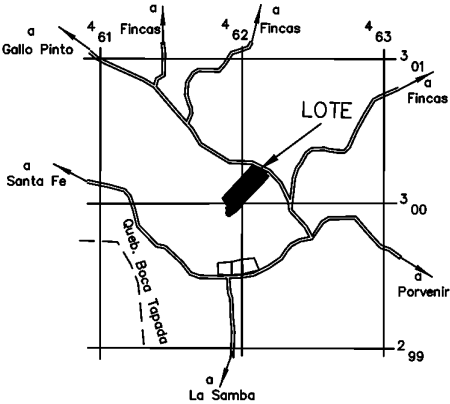

085874E8CCD5DB8DD835354D296470F4

Catastro Nacional
2022-25474-C
04/08/2022 12:21:47
Reingreso

cfia

Contrato 1005700
Fecha 03/08/2022
Visado CFIA

ENTERO NUMERO: 447846922

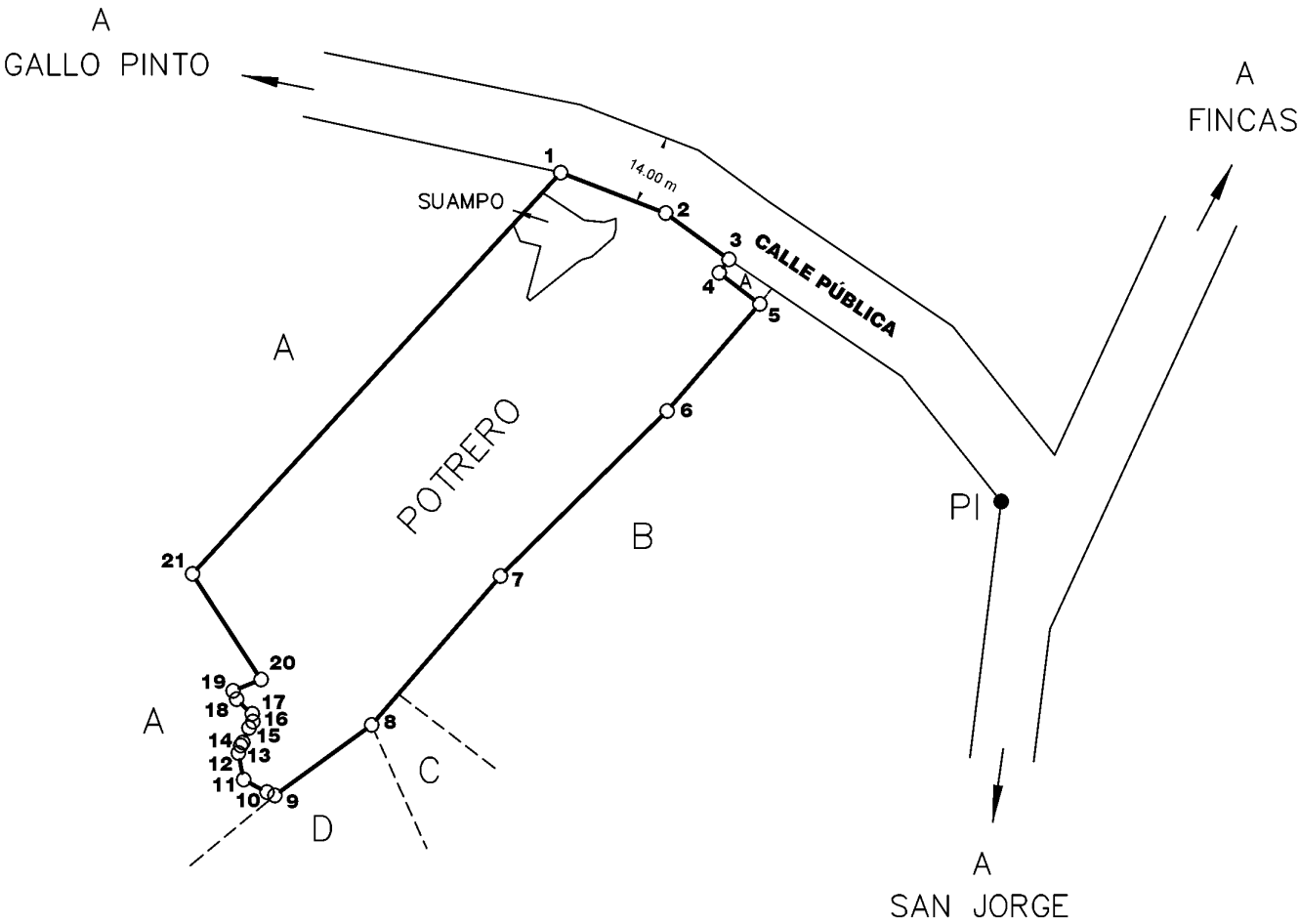


UBICACION GEOGRAFICA
HOJA SAN JORGE
ESCALA 1:50000
PROYECCION LAMBERT

DERROTERO		
LINEA	ACIMUT	DIST.(m)
1 – 2	110° 46’ 34”	64.59
2 – 3	125° 46’ 34”	44.85
3 – 4	216° 35’ 07”	9.46
4 – 5	126° 58’ 23”	29.27
5 – 6	221° 18’ 34”	80.67
6 – 7	225° 45’ 34”	134.04
7 – 8	221° 19’ 34”	112.31
8 – 9	234° 23’ 37”	68.55
9 – 10	292° 17’ 14”	4.94
10 – 11	297° 36’ 05”	15.11
11 – 12	348° 21’ 40”	15.42
12 – 13	17° 53’ 54”	4.47
13 – 14	34° 44’ 53”	2.10
14 – 15	22° 49’ 04”	9.01
15 – 16	31° 47’ 14”	4.23
16 – 17	355° 13’ 41”	4.32
17 – 18	312° 56’ 32”	12.25
18 – 19	338° 13’ 21”	5.14
19 – 20	68° 14’ 05”	17.26
20 – 21	326° 30’ 09”	71.56
21 – 1	43° 01’ 10”	310.94

COLINDANTES

- A) FELIX GONZALEZ SOLORZANO
- B) JORGE SIBAJA VILLALOBOS
Y MARGARITA RODRÍGUEZ ELIZONDO
- C) BOSQUES GRIEGOS SA
- D) BOSQUES GRIEGOS SA



– AMARRE DEL PUNTO 2 AL PI: 164.81 M, 126° 06’ 39”

- MODIFICA EL PLANO CATASTRADO : A-959409-1991
- ESTE PLANO SERVIRÁ ÚNICAMENTE PARA REALIZAR EL MOVIMIENTO REGISTRAL. UNA VEZ INSCRITO EL FRACCIONAMIENTO RESPECTIVO, EL PLANO SURTIRÁ LOS EFECTOS JURÍDICOS CORRESPONDIENTES DESDE LA FECHA DE SU INSCRIPCIÓN EN LA SUBDIRECCION CATASTRAL.
- LEVANTAMIENTO POLAR. POLIGONAL ABIERTA.
- ERROR LINEAL ESTIMADO: 0.01 m
- ERROR ANGULAR ESTIMADO: 00°01’
- LINDEROS EXISTENTES
- FRENTE A CALLE PÚBLICA DEL PUNTO 1 AL 3: 109.44m

INFORMACIÓN DEL REGISTRO PÚBLICO	SITUADO EN: SAN JORGE
	DISTRITO: 04 SAN JORGE
FOLIO REAL ES PARTE DE 2 00261901-000	CANTÓN: 14 Los CHILES
	PROVINCIA: 02 ALAJUELA
ÁREA SEGÚN REGISTRO:	ERICK EDUARDO PERAZA RODRÍGUEZ INGENIERO TOPOGRAFO I.T. 28751
178256.91 m ²	

PROTOCOLO TOMO: 22025 FOLIO: 158	ESCALA: 1: 4000
ÁREA: 4ha7836m ²	FECHA: MARZO 2022